

Kampus UNTAG HP.01


2017/137  
DAFTAR ISIAN 2016



5A

57

# BADAN PERTANAHAN NASIONAL



## SERTIPIKAT

( TANDA BUKTI HAK )

KANTOR PERTANAHAN  
KABUPATEN/KOTAMADYA


.....  
Semarinda.....

AI 834308

1	6	.	0	1	.	0	3	.	0	2	.	4	.	0	0	0	0	1
---	---	---	---	---	---	---	---	---	---	---	---	---	---	---	---	---	---	---



# BADAN PERTANAHAN NASIONAL



## BUKU TANAH

HAK     Hak-Pakai     No.     01.    

PROPINSI

    Kalimantan Timur    

KABUPATEN/KOTAMADYA :

    Samarinda    

KECAMATAN

    Samarinda Baru    

D E S.A./KELURAHAN

    Air Hitam    

    AY. 834308    

KANTOR PERTANAHAN  
KABUPATEN/KOTAMADYA

    Samarinda    

DAFTAR ISIAN 208/

No.     3601/2     19.     97    

DAFTAR ISIAN 307/

No.     5213/I     19.     97    

16 . 01 . 03 . 02 . 4 . 00001



PENDAFTARAN - PERTAMA

<p>a) HAK <i>Pasal</i></p> <p>No. <b>01.</b></p> <p>Desa / Kelurahan : <b>Air Hitam.</b></p>	<p>d) NAMA PEMEGANG HAK</p> <p><b>PRESIDEN PEMERINTAH DAERAH TINGKAT I KALIMANTAN TIMUR.</b></p>
<p>b) NAMA JALAN/PERSIL <b>Jl. Ir. M. Juanda.</b></p>	<p>e) PEMBUKUAN</p> <p><i>Samarinda</i> Tgl. <b>13 SEP 1997.</b></p> <p>Kepala Kantor Pertanahan Kabupaten/Kotamadya <i>Samarinda</i></p> <p><i>Asraf</i></p> <p><b>IR. M. MURHAN M. ASRAF.</b></p> <p>NIP <b>010 030 721.</b></p>
<p>c) ASAL PERSIL</p> <ol style="list-style-type: none"> <li>1. Konversi</li> <li>2. Pemberian hak <i>Pasal atas Tanah Negara.</i></li> <li>3. Pemisahan</li> <li>4. Penggabungan</li> </ol>	<p>h) PENERBITAN SERTIPIKAT</p> <p><i>Samarinda</i> Tgl. <b>13 SEP 1997.</b></p> <p>Kepala Kantor Pertanahan Kabupaten/Kotamadya <i>Samarinda</i></p> <p><i>Asraf</i></p> <p><b>IR. M. MURHAN M. ASRAF.</b></p> <p>NIP <b>010 030 721.</b></p>
<p>d) SURAT KEPUTUSAN Kepala Kantor Wilayah Badan Pertanahan Nasional Propinsi Kalimantan Timur. No. 47/MP-PR. 15/PRP-16/231/ 1997/INST.</p> <p>Tanggal : <b>8 - 8 - 1997.</b></p> <p>Uang pemasukan/biaya administrasi <b>Rp. 15.000,-</b></p> <p><i>salasa tanah</i> tersebut dipertukarkan secara langsung oleh <b>PRDA.TKL.</b></p> <p>Brakhimya hak</p> <p>Tgl.</p>	<p>i) PENUNJUK</p> <p><b>Peta Dasar. Lembar : 14 B ( B ).</b></p> <p><b>Kotak : c = 40 / 42.</b></p> <p><b>Persil : 23.</b></p>
<p>e) SURAT UKUR GAMBAR SITUASI</p> <p>Tgl. <b>31 - 6 - 1997.</b></p> <p>No. <b>2164 / 1997.</b></p> <p>Luas <b>10.000 m<sup>2</sup>.</b></p> <p><i>5/9/97</i></p>	



Nomor hak : .....

**SURAT UKUR**  
**GAMBAR SITUASI**

Nomor : 2164 / 19. 97

SEBIDANG TANAH TERLETAK DALAM

Propinsi : Kalimantan Timur ✓

Kabupaten/Kotamadya : Samarinda ✓

Kacamatan : Samarinda Ulu ✓

kelurahan : Air Putih ✓

Desa : Desar ✓

Nomor : 14.B.(B) Kotak : C-D-E / 1-2 Nomor Pendaftaran : 23 ✓

Sebidang Tanah : Untuk Kampus Utang Samarinda ✓

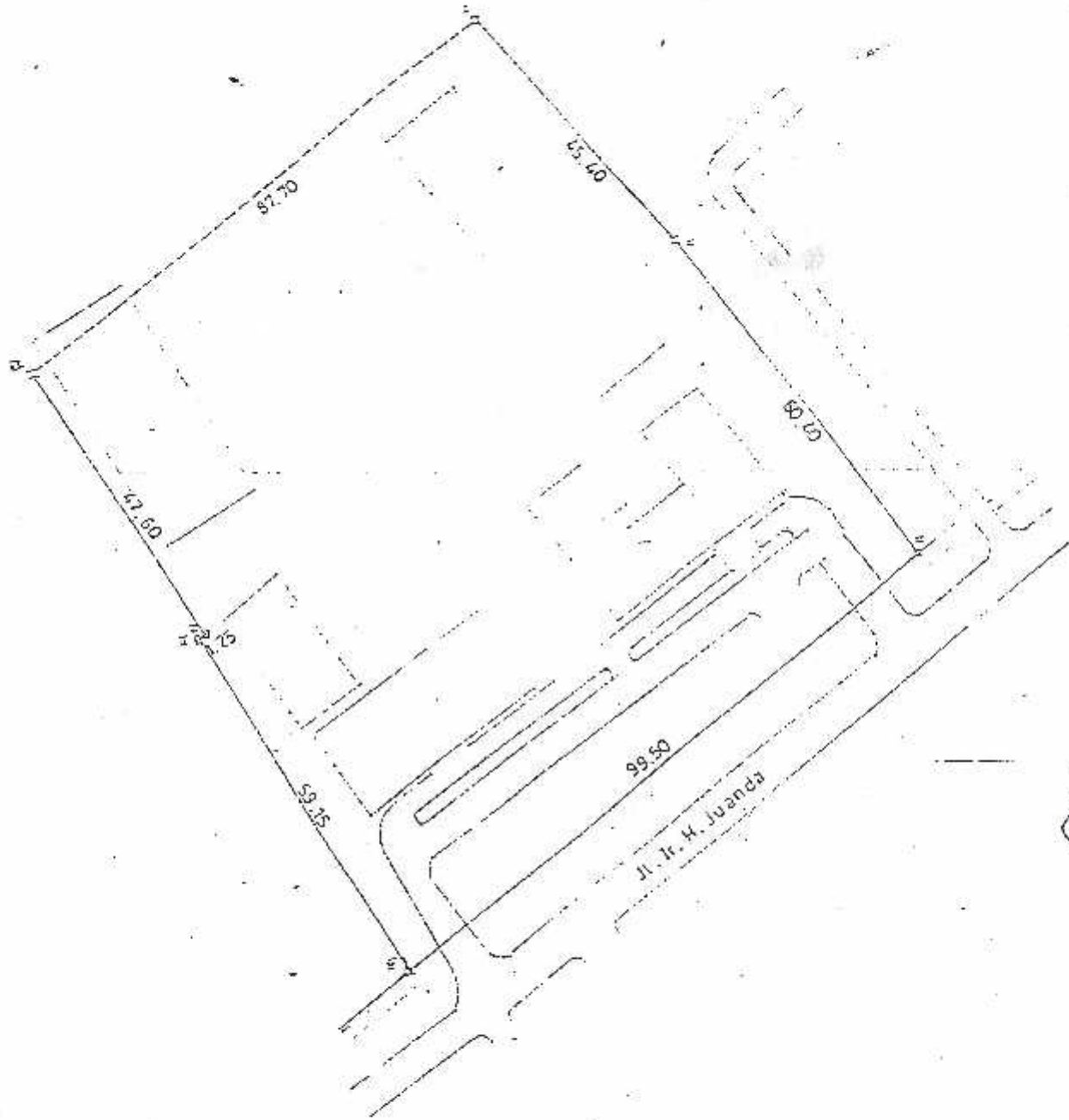
Batas-batas : Pal-pal I s/d VII terdiri dari patak kayu ulin memenuhi ketentuan pasal 2 huruf (d) P.M.A.S/1961 ✓

Luas : 10.000 M<sup>2</sup> ( Sepuluh ribu meter persegi ) .

Penunjukan dan penetapan batas Ditunjuk oleh pemohon ✓

TUGAS UKUR : R.Y.





PENJELASAN : ..... batas tanah ini

337/97.

393/97.

Hal lain-lain : .....

Daftar Isian 302 tgl. .... No. ....

Daftar Isian 307 tgl. .... No. ....

1915/1199

UNTUK SERTIPIKAT

Samarinda, Tgl. 13 SEP 1997 19...

Samarinda, Tgl. 21-6-19...

Kepala Seksi Pengukuran dan Pendaftaran Tanah

Kepala Kantor Pertanahan  
Kabupaten/Kotamadya  
Samarinda

Kantor Pertanahan  
Kabupaten/Kotamadya

Samarinda

11d



*[Signature]*  
H. HUSEIN M. ASRIY.

NIP

010058721

*[Signature]*  
MCH. HAJIB, SH.

NIP

010089823

Lihat surat ukur Pemisahan  
gambar situasi Penggabungan Nomor : ..... /19..... Nomor hak : .....  
Pengganti

Dikeluarkan surat ukur/gambar situasi		Luas	Nomor hak	Sisa luas
Tanggal	Nomor			

Sisanya diuraikan dalam surat ukur Nomor : ..... /19..... Nomor hak .....  
gambar situasi